


Bron: © OpenStreetMap (and) contributors, CC-BY-SA

 grens RUP


Omgevingsanalyse

RUP Slachthuissite

Liggingplan



Bron: Orthofotomosaïek, middenschalig, winteropnamen, kleur, meest recent, Vlaanderen

 grens RUP

Omgevingsanalyse


RUP Slachthuisite

Orthofoto



Sources: Esri, HERE, DeLorme, USGS, Intermap, INCREMENT P, NRCan, Esri Japan, METI, Esri China (Hong Kong), Esri Korea, Esri (Thailand), MapmyIndia, NGCC, © OpenStreetMap contributors, and the GIS User Community

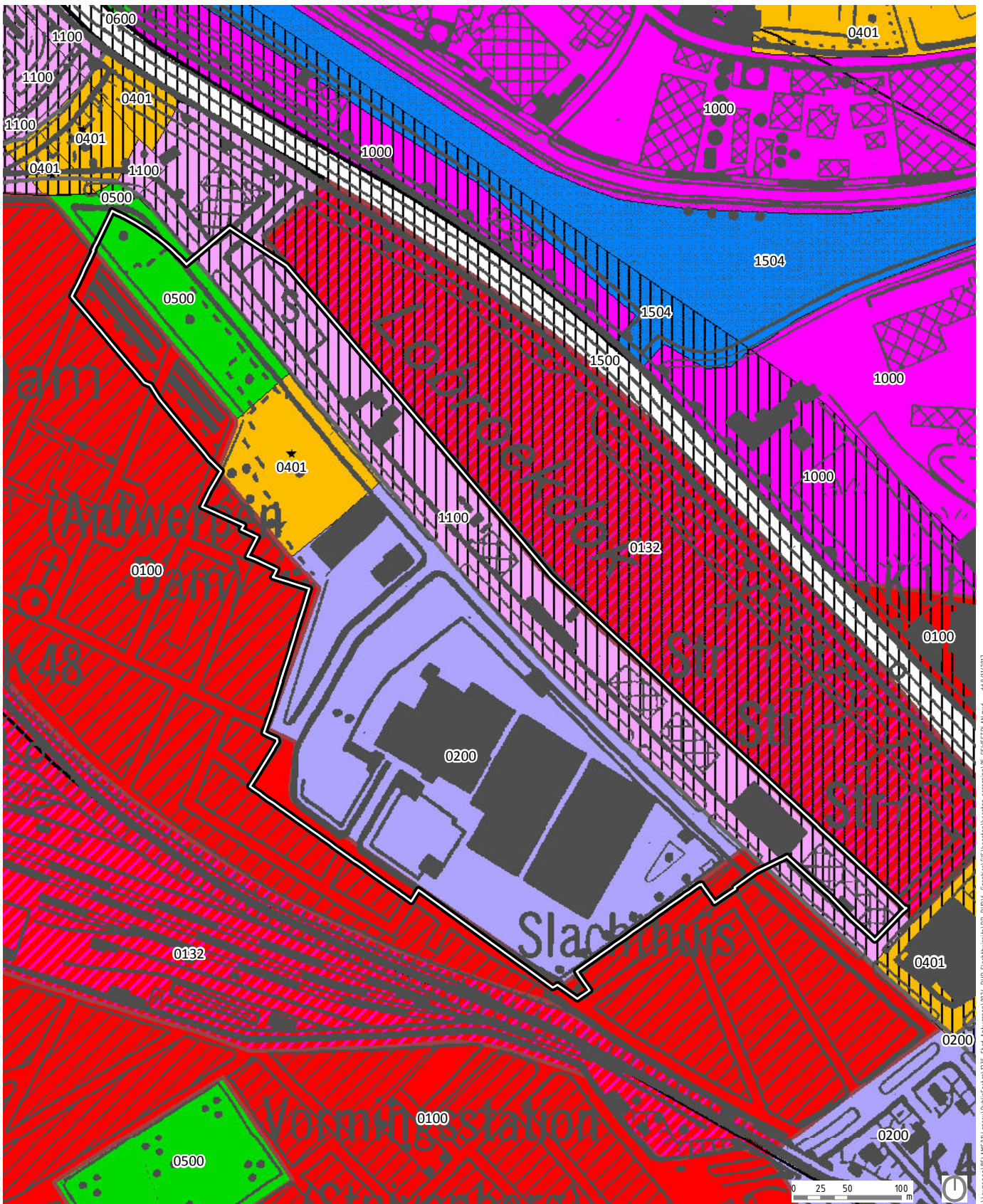
Via case: UE\ANSST\Legacy\PublicSector\1035-Sl w Antwerpen\0024-RUP_Slathuislaan_RUP_L_Graphics\GIS\waarten\vaarten_screening\WA_STRATEN\TILAS.mxd - 04/11/2017

 grens RUP

Omgevingsanalyse

RUP Slachthuisite

Stratenatlas



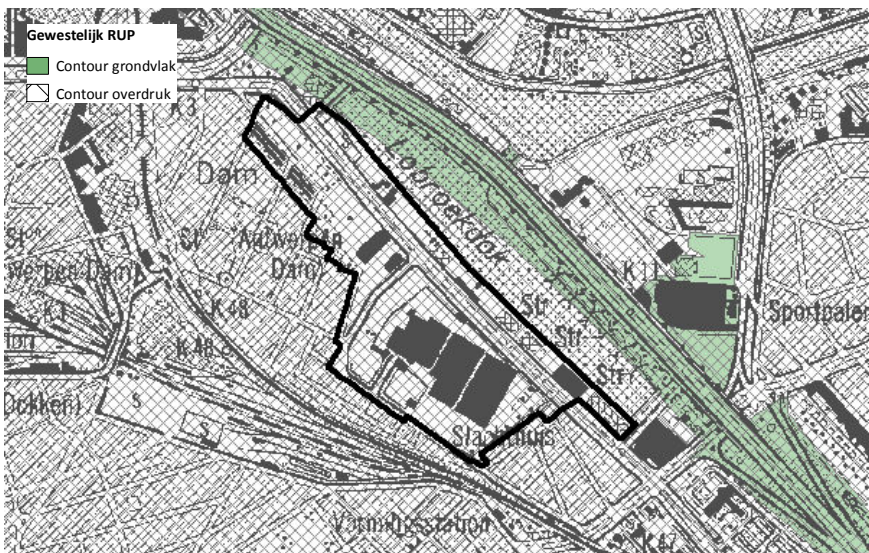
Bron: NGI, Topografische kaart, 2008; AGIV, gewestplan 2002

- | | |
|---|--|
| grens RUP | 1000- industriegebieden |
| 150c- bestaande hoofdverkeerswegen | 1100- ambachtelijke bedrijven en kmo's |
| 150e- bestaande spoorwegen | 1500- bestaande autosnelwegen |
| 150g- bestaande afzonderlijke leidingen | 1504- bestaande waterwegen |
| 150k- bestaande hoogspanningsleidingen | |
| 1534- bijzonder reservatiegebied met specifieke voorwaarden | |
| 0114- aanvullende voorschriften voor woongebieden | |
| 0115- aanvullende voorschriften voor woongebieden | |
| 0100- woongebied | |
| 0132- gebied voor stedelijke ontwikkeling | |
| 0200- gebied voor gemeenschapsvoorzieningen en openbaar nut | |
| 0401- gebieden voor dagrecreatie | |
| 0500- parkgebieden | |
| 0600- bufferzones | |

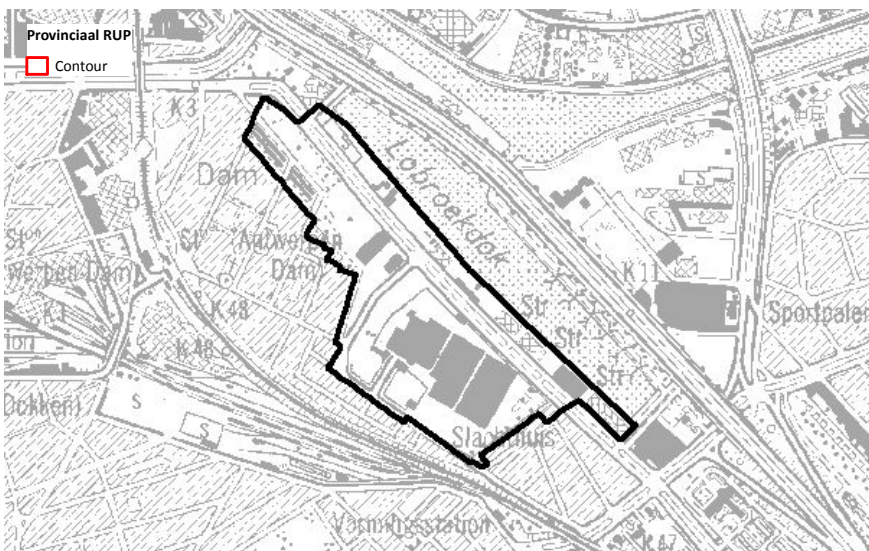
Omgevingsanalyse

RUP Slachthuissite

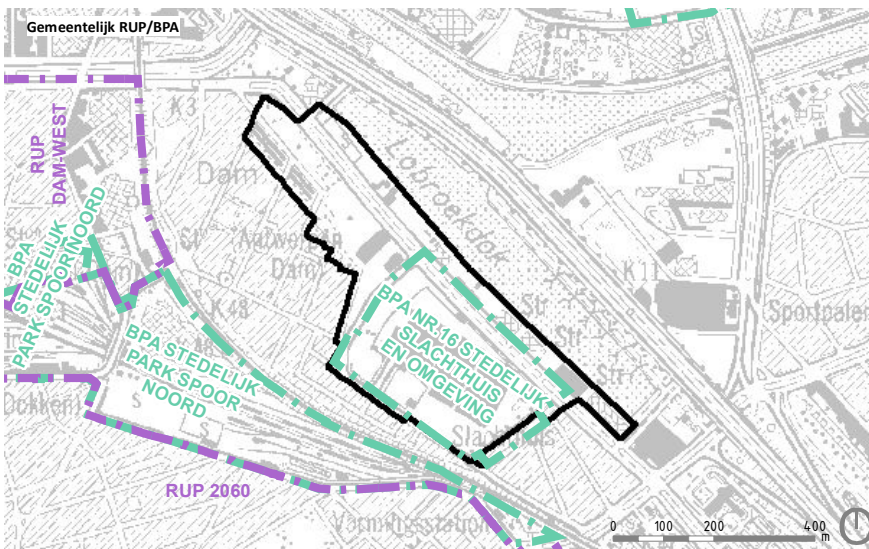
Gewestplan



Projectgebied gelegen nabij GewRUP
Oosterweelverbinding - wijziging



Projectgebied niet gelegen nabij PRUP



Projectgebied gelegen in:
BPA nr.16 Stedelijk slachthuis en omgeving

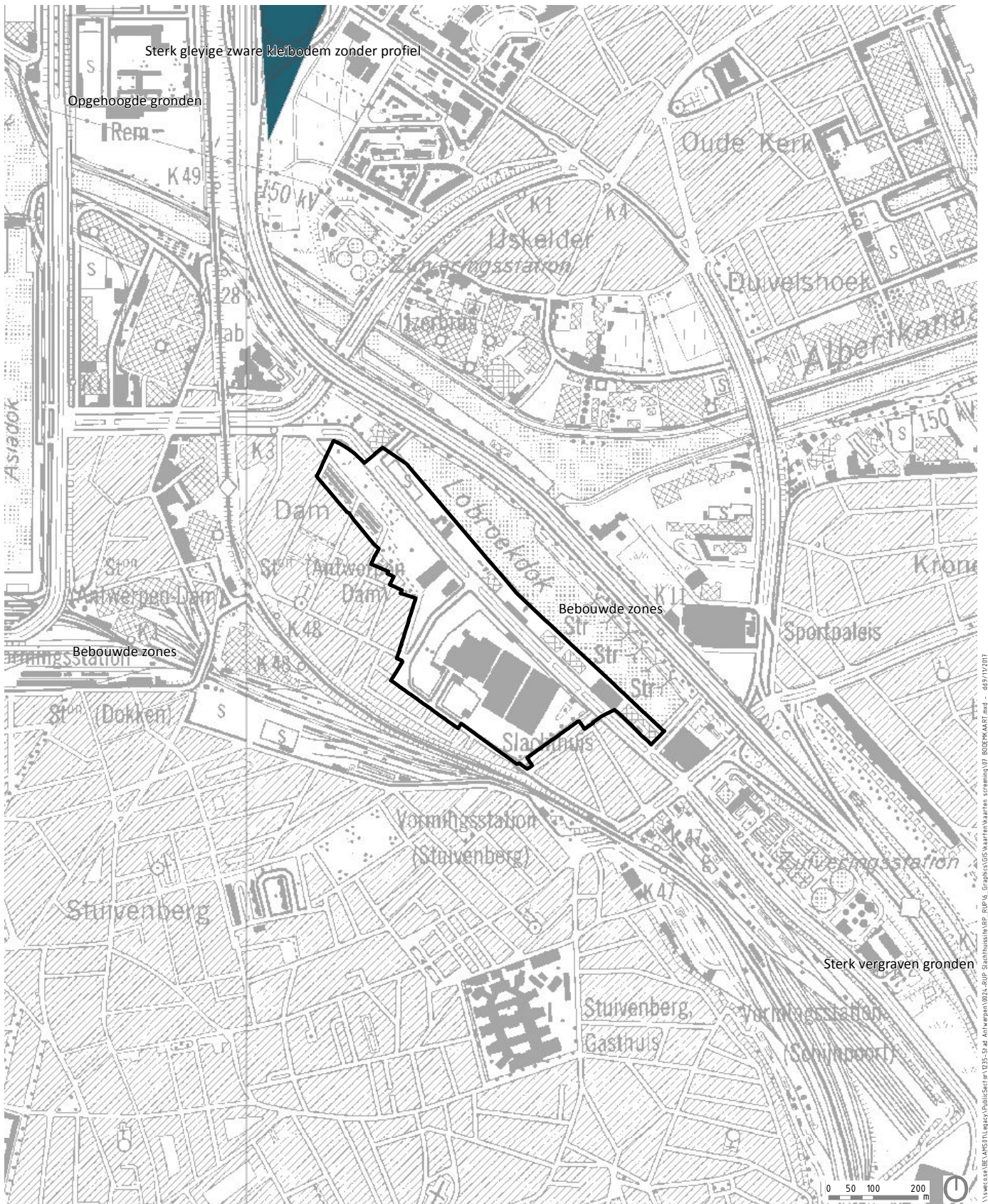
Bron: NGI, Topografische kaart, 2008; Gemeente, Geopunt Vlaanderen

 grens RUP

Omgevingsanalyse

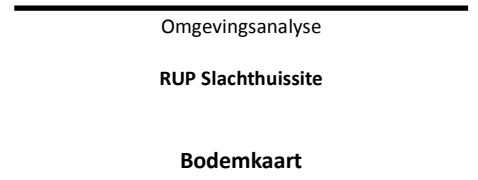
RUP Slachthuissite

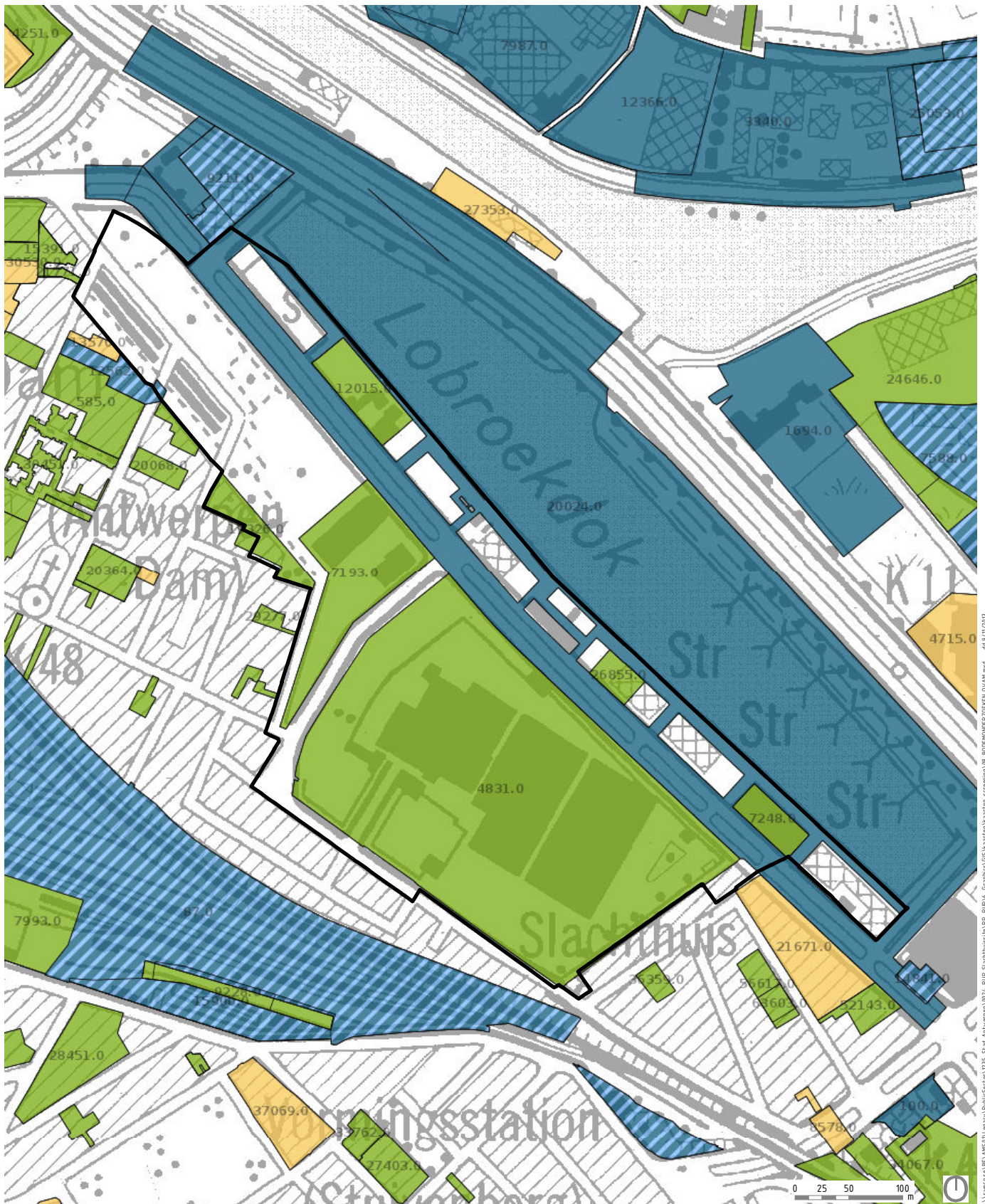
Ruimtelijke uitvoeringsplannen



Bron: NGI, Topografische kaart, 2008; AGIV, Bodemkaart 2014

- grens RUP
- Antropogeen
- Natte Zwarte Klei





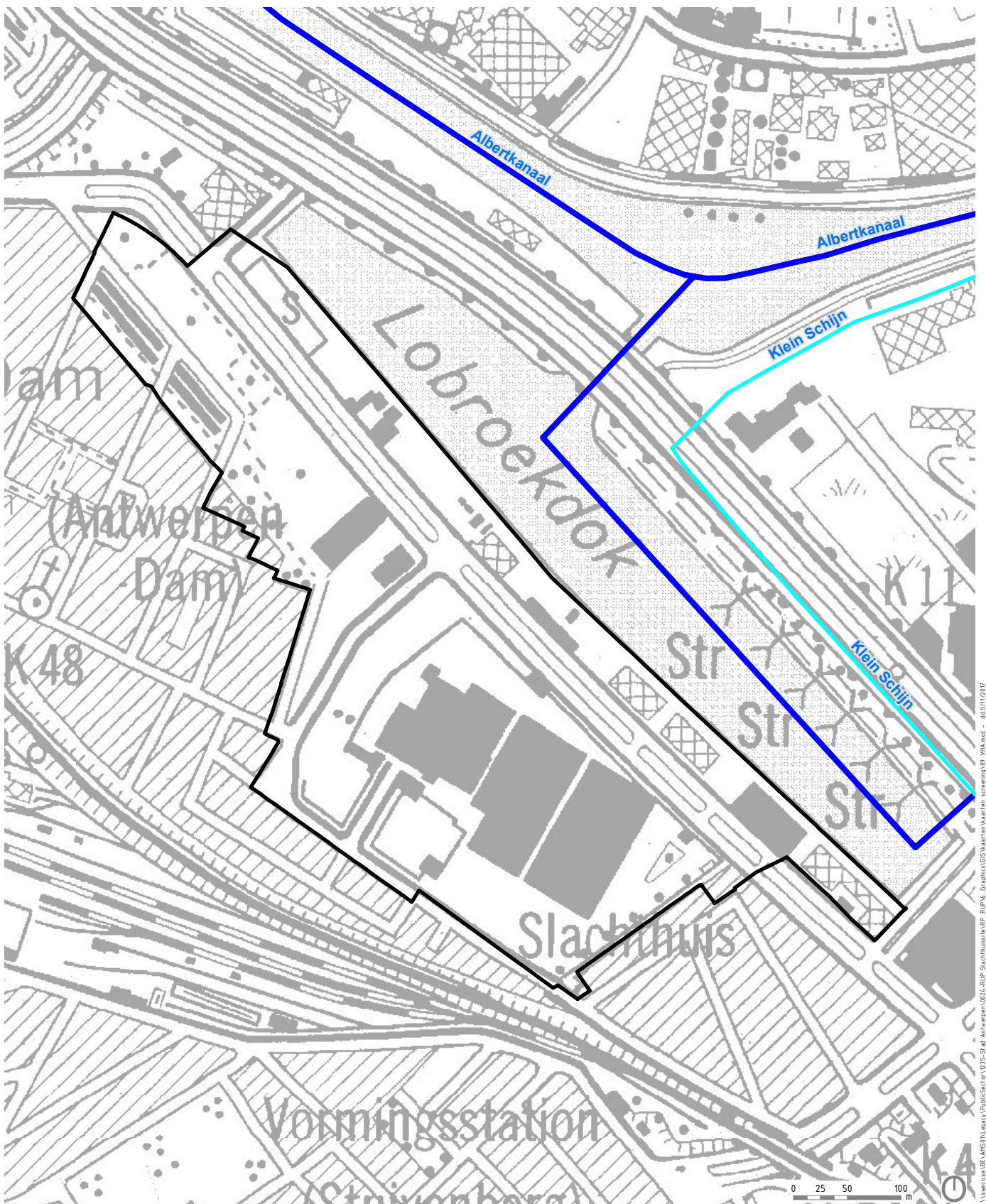
Bron: NGI, Topografische kaart, 2008; WMS OVAM

- grens RUP
- Calamiteiteninfo
- Oriënterend bodemonderzoek
- Beschrijvend bodemonderzoek
- Bodemsaneringsproject
- Eindevaluatieonderzoek
- Melding bodemverontreiniging
- Schadegeval
- Evaluatieonderzoek schadegeval

Omgevingsanalyse

RUP Slachthuisite

Bodemonderzoeken OVAM



Bron: NGI, Topografische kaart, 2008; VHA 2016, Waterwinningsgebieden 2012, Polders en Watering 2011

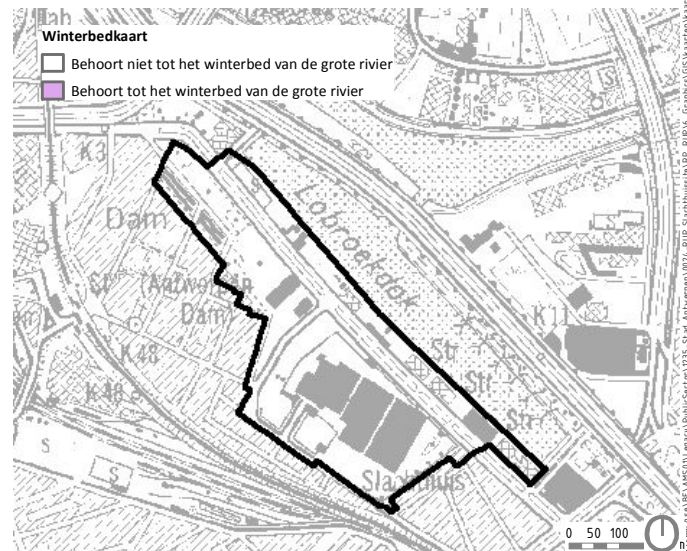
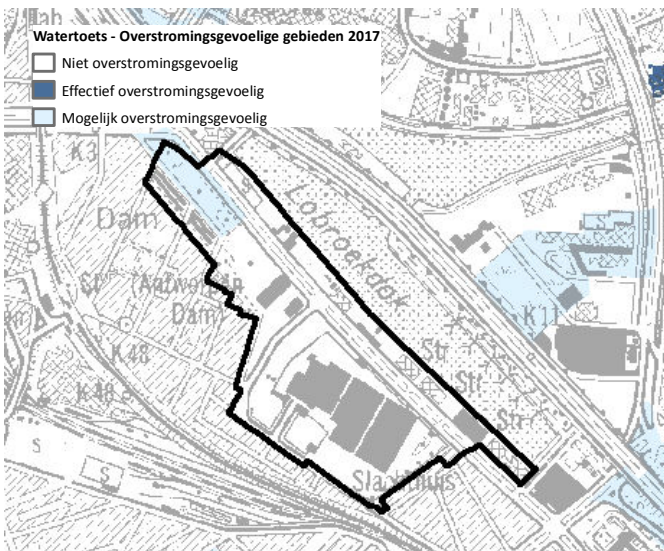
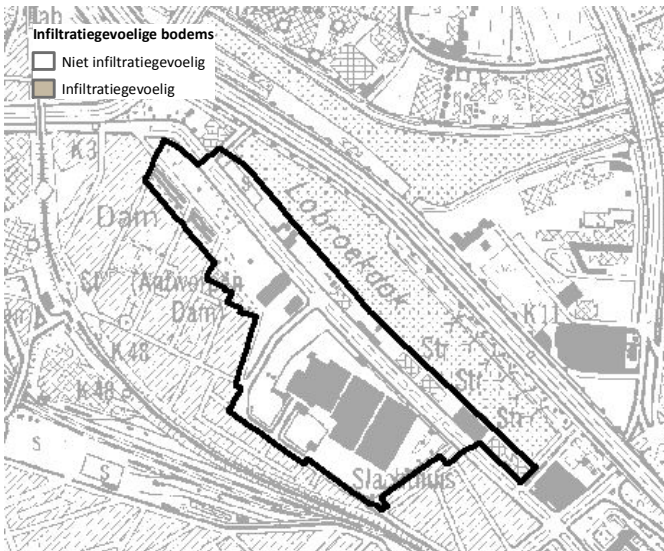
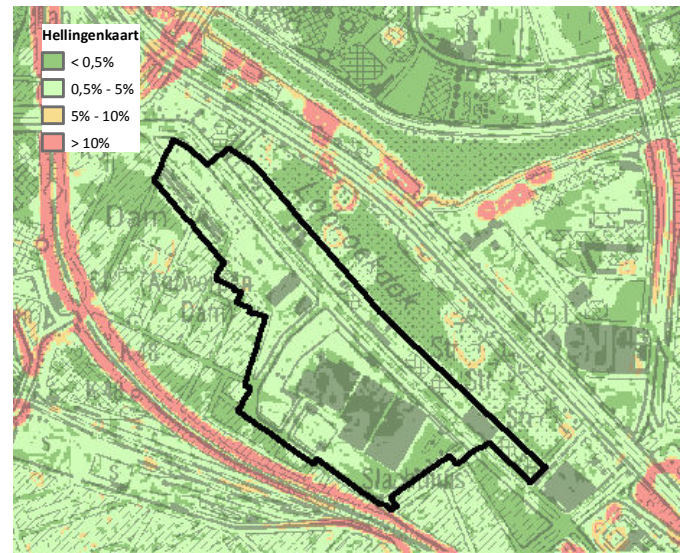
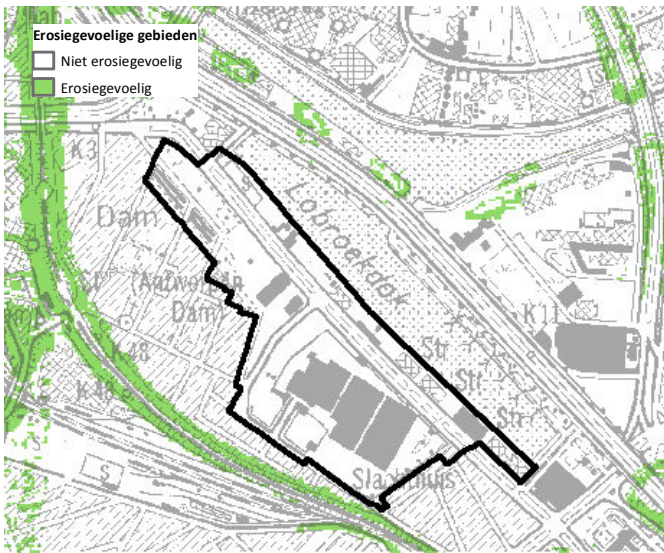
- grens RUP
- Grondwaterwingsgebieden
- Oppervlaktewaterwingsgebieden
- VHA-waterlopen:**
- Bevaarbaar
- Geklasseerd, eerste categorie
- Geklasseerd, tweede categorie
- Geklasseerd, derde categorie
- Niet geklasseerd

Omgevingsanalyse

RUP Slachthuisite

Vlaamse hydrologische atlas

\\sweco\share\GIS\Legacy\PublicSector\1033-Sl at Slachthuisite\024-RUP_Slachthuisite\02_RUP_Graphics\GISMaarten\vaarten_screening_09_VHA.mxd - 04/3/17/2017



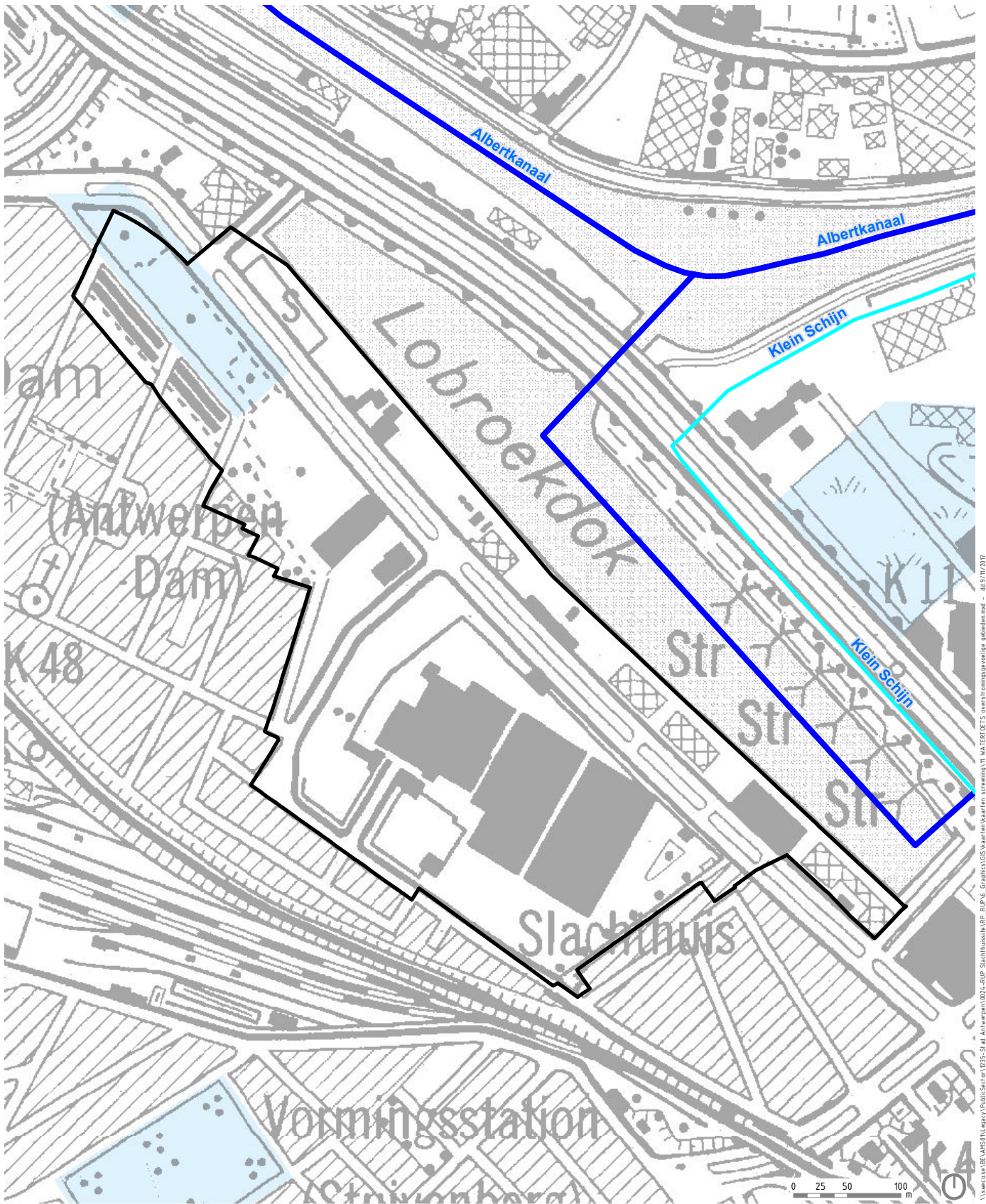
Bron: NGI, Topografische kaart, 2008, Watertoets 2008-2014

grens RUP

Omgevingsanalyse

RUP Slachthuissite

Watertoets



Bron: NGI, Topografische kaart, 2008; AGIV, Watertoetskaart 2017, VHA 2016

grens RUP

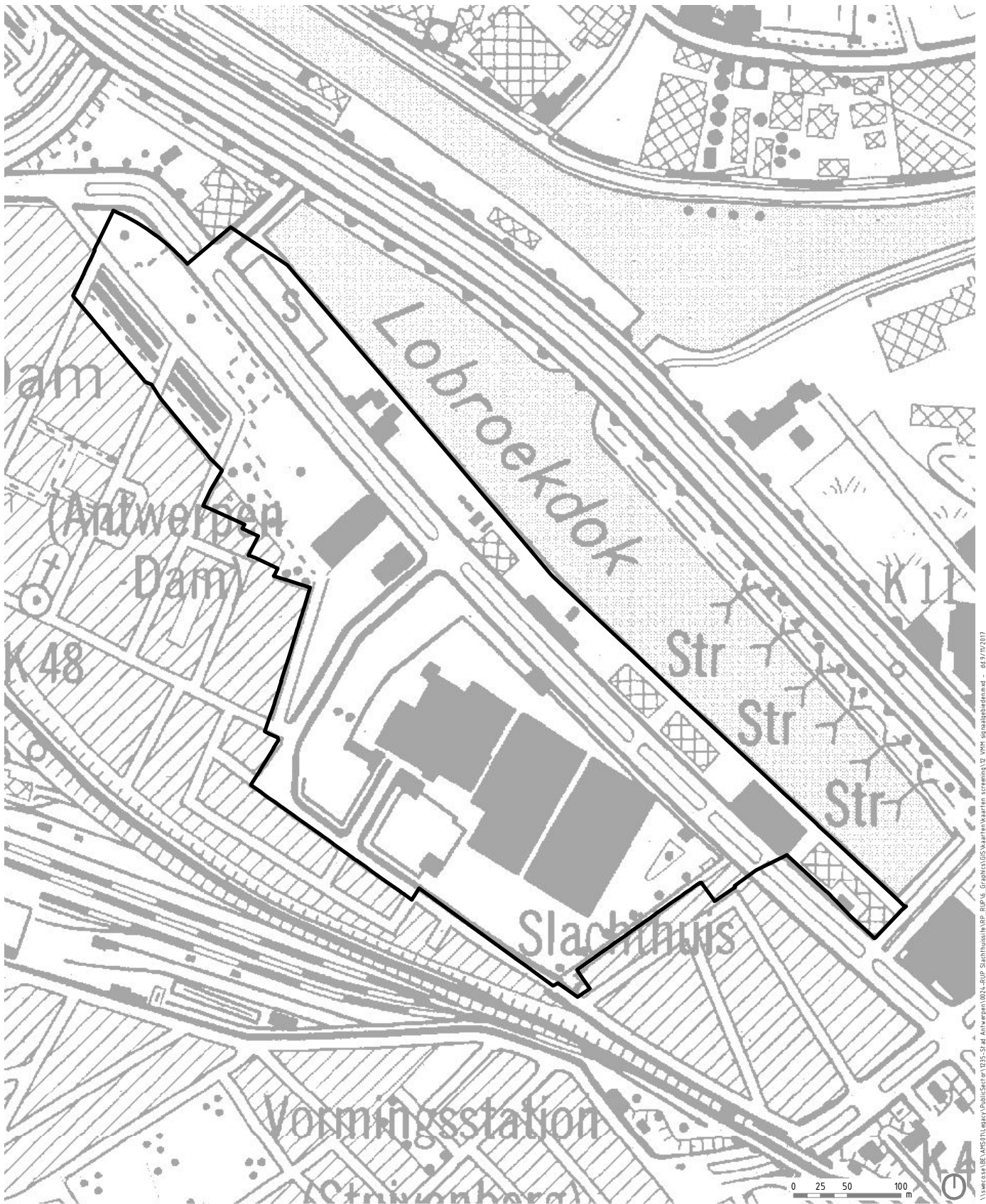
Watertoets - Overstromingsgevoelige gebieden 2017

- Niet overstromingsgevoelig
- Effectief overstromingsgevoelig
- Mogelijk overstromingsgevoelig

Omgevingsanalyse

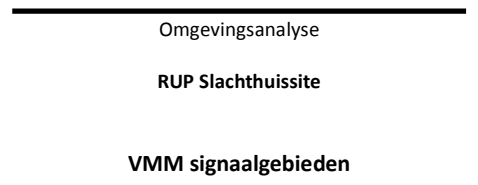
RUP Slachthuissite

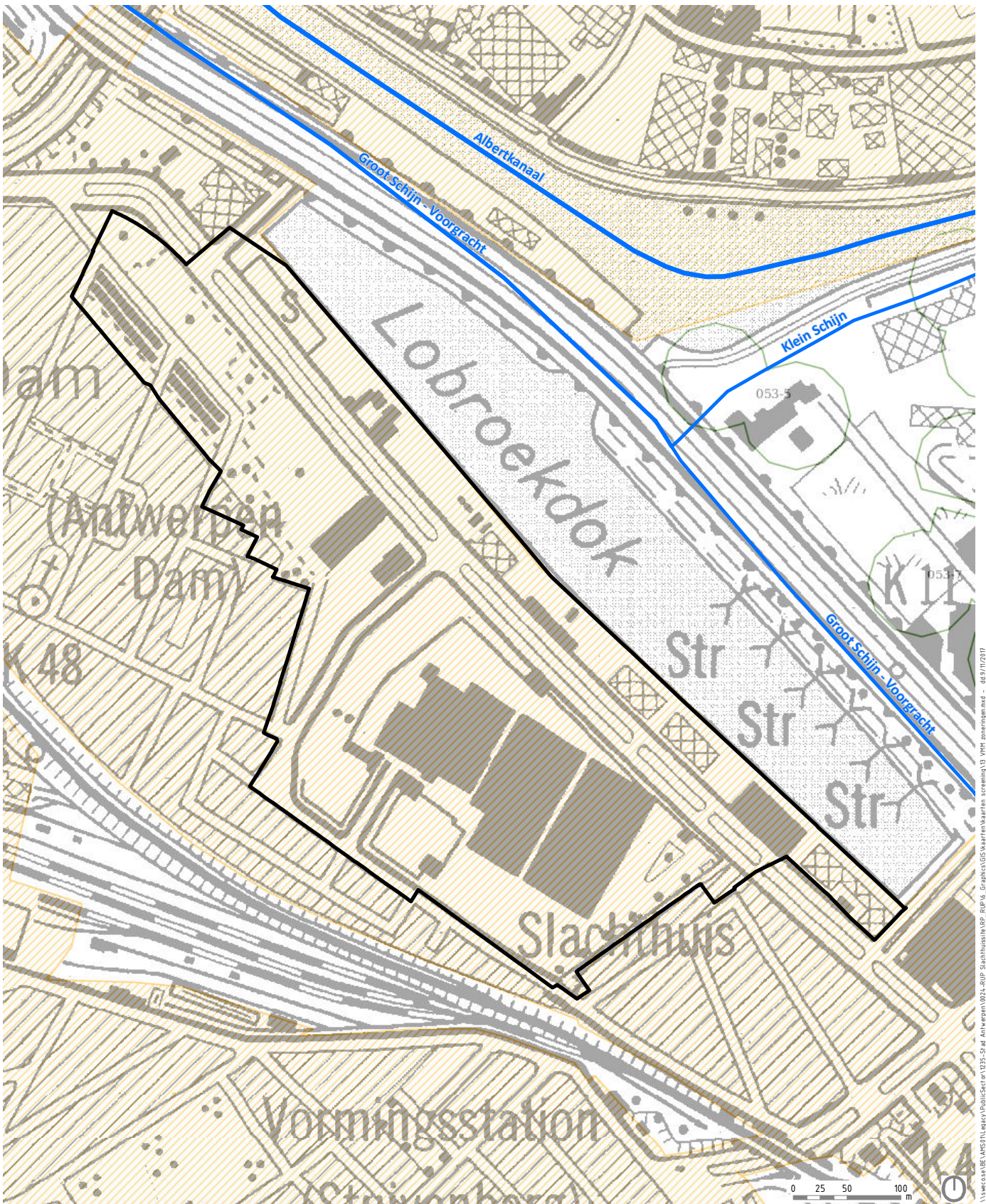
Watertoets - Overstromingsgevoelige gebieden



Bron: NGI, Topografische kaart, 2008; AGIV, gewestplan 2002; VMM Signaalgebieden - goedgekeurde WMS - dd.9/11/2017

- grens RUP
- Signaalgebieden:**
- Bouwvrije opgave
- Verscherpte watertoets





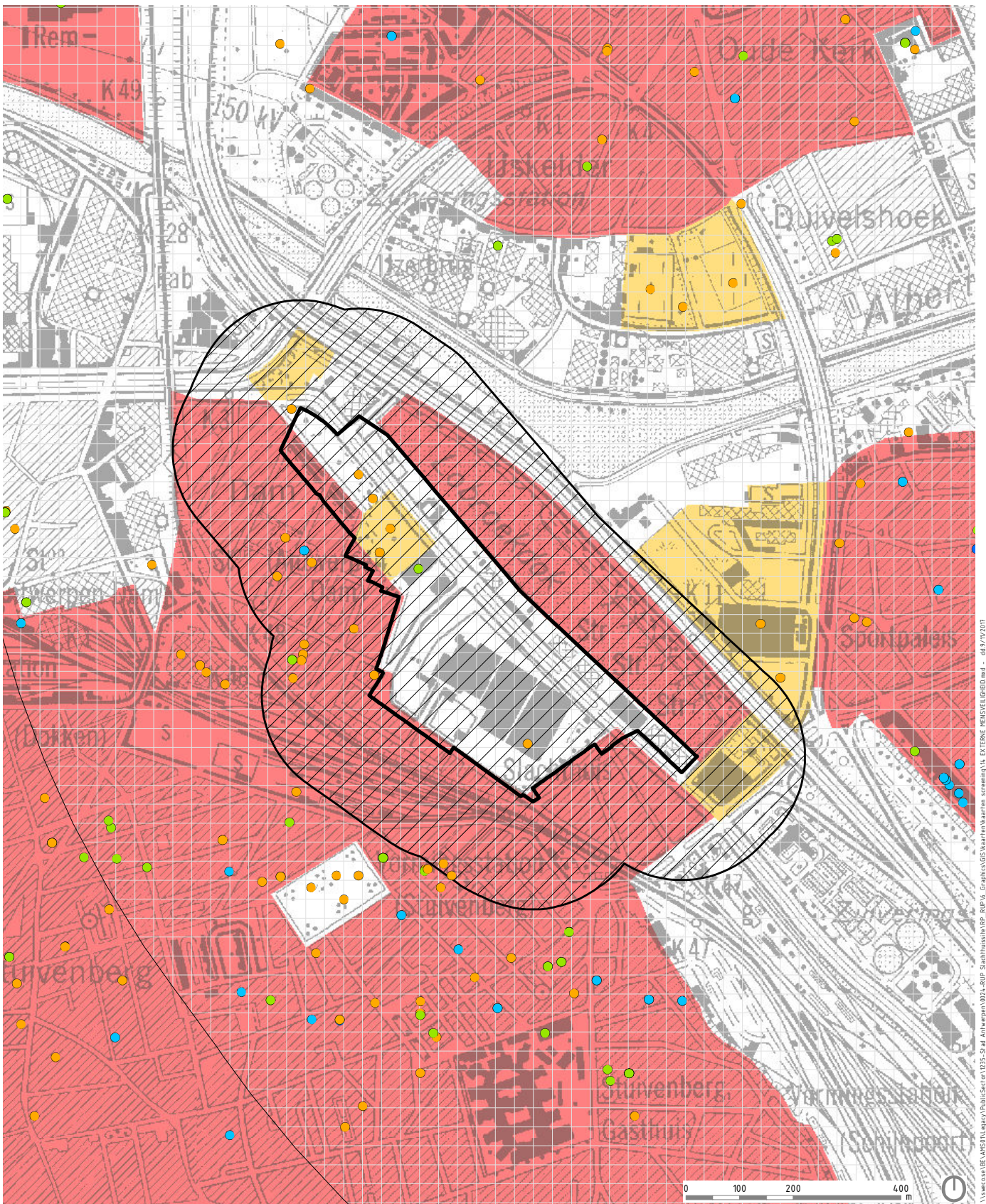
Bron: NGI, Topografische kaart, 2008; VMM, WMS Stroomgebiedbeheerplannen - Zonerings - dd.9/11/2017

- grens RUP
- Woonkernen
- Collectief geoptimaliseerd buitengebied
- Collectief te optimaliseren buitengebied
- Individueel te optimaliseren buitengebied - IBA aanwezig
- Individueel te optimaliseren buitengebied - IBA gepland
- Individueel te optimaliseren buitengebied - gesloten opvangsysteem aanwezig
- Individueel te optimaliseren buitengebied - gesloten opvangsysteem gepland

Omgevingsanalyse

RUP Slachthuissite

VMM - Zonerings



Bron: NGI, Topografische kaart, 2001; AGIV, Gewestplan; voorzieningen, geopunt Voerendaal

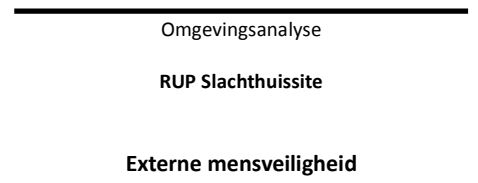
- grens RUP
- projectgebied buffer 200m

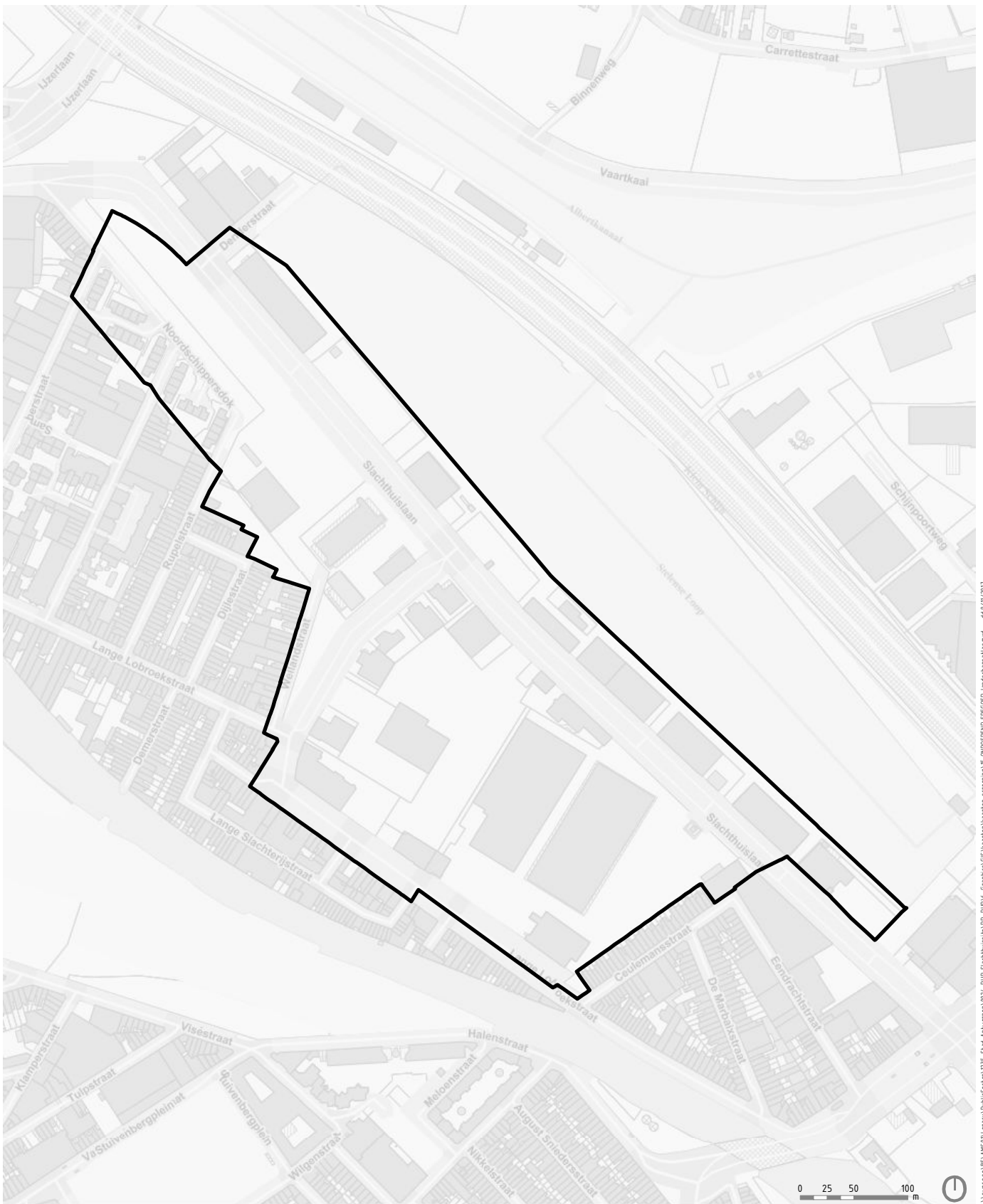
Voorzieningen

- Ziekenhuizen (alg/psych)
- Ouderenvoorzieningen (RH/WZC)
- Onderwijs
- Kinderopvang
- Recreatie

sevesobedrijven (juni 2016)

- Hogedrempel Sevesobedrijven
- Lagedrempel Sevesobedrijven
- Seveso buffer 2km
- Woongebied op gewestplan
- Recreatiegebied op gewestplan





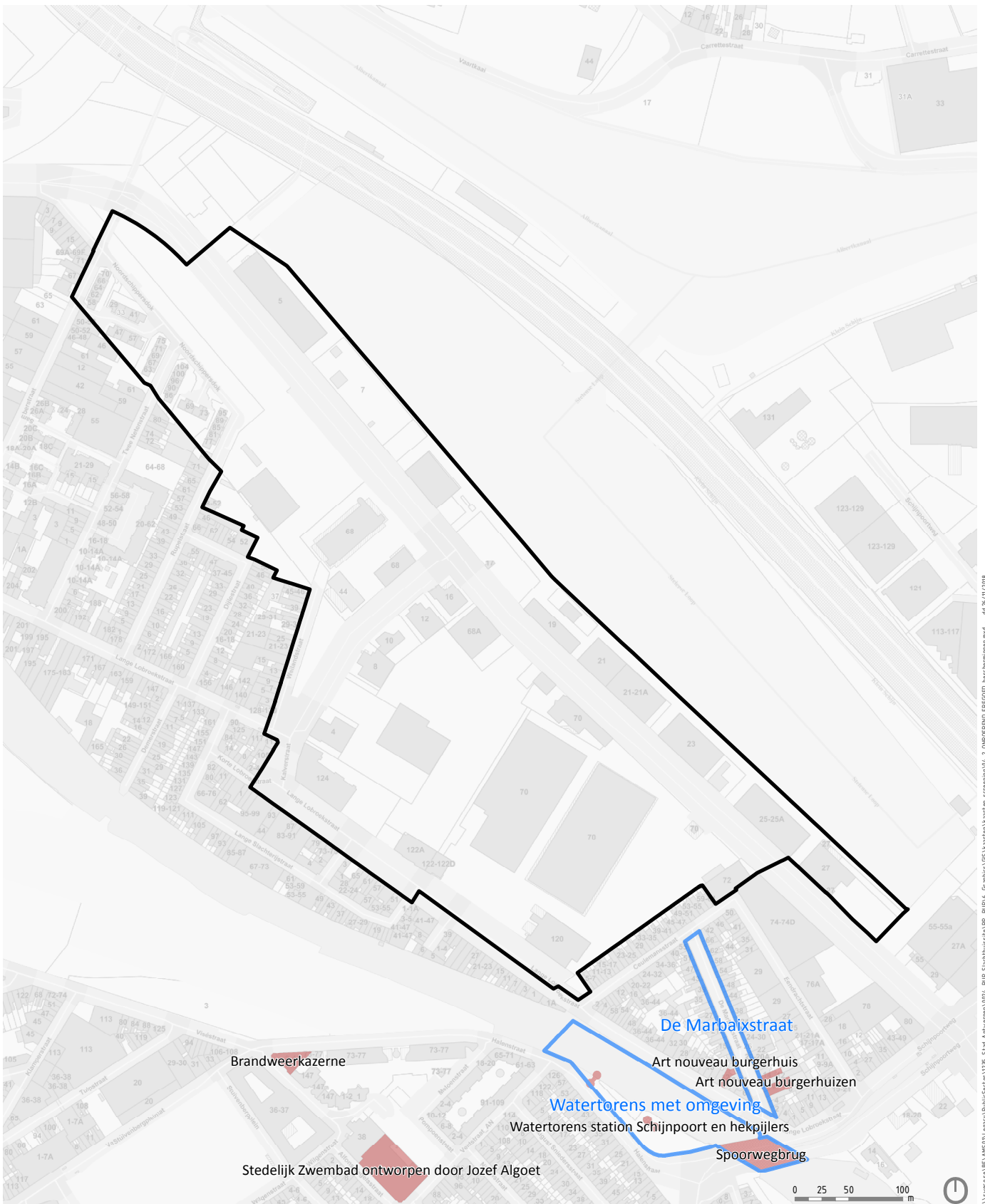
Bron: WMS GRB, Onroerend erfgoed 06/2016 en 07/2017

- grens RUP
- landschapsatlas vastgestelde inventaris
- landschapsatlas wetenschappelijke inventaris
- erfgoedlandschappen (indicatief)
- beheersplannen

Omgevingsanalyse

RUP Slachthuissite

Onroerend erfgoed - Landschapsatlas



Bron: WMS GRB; Onroerend erfgoed 09/2018

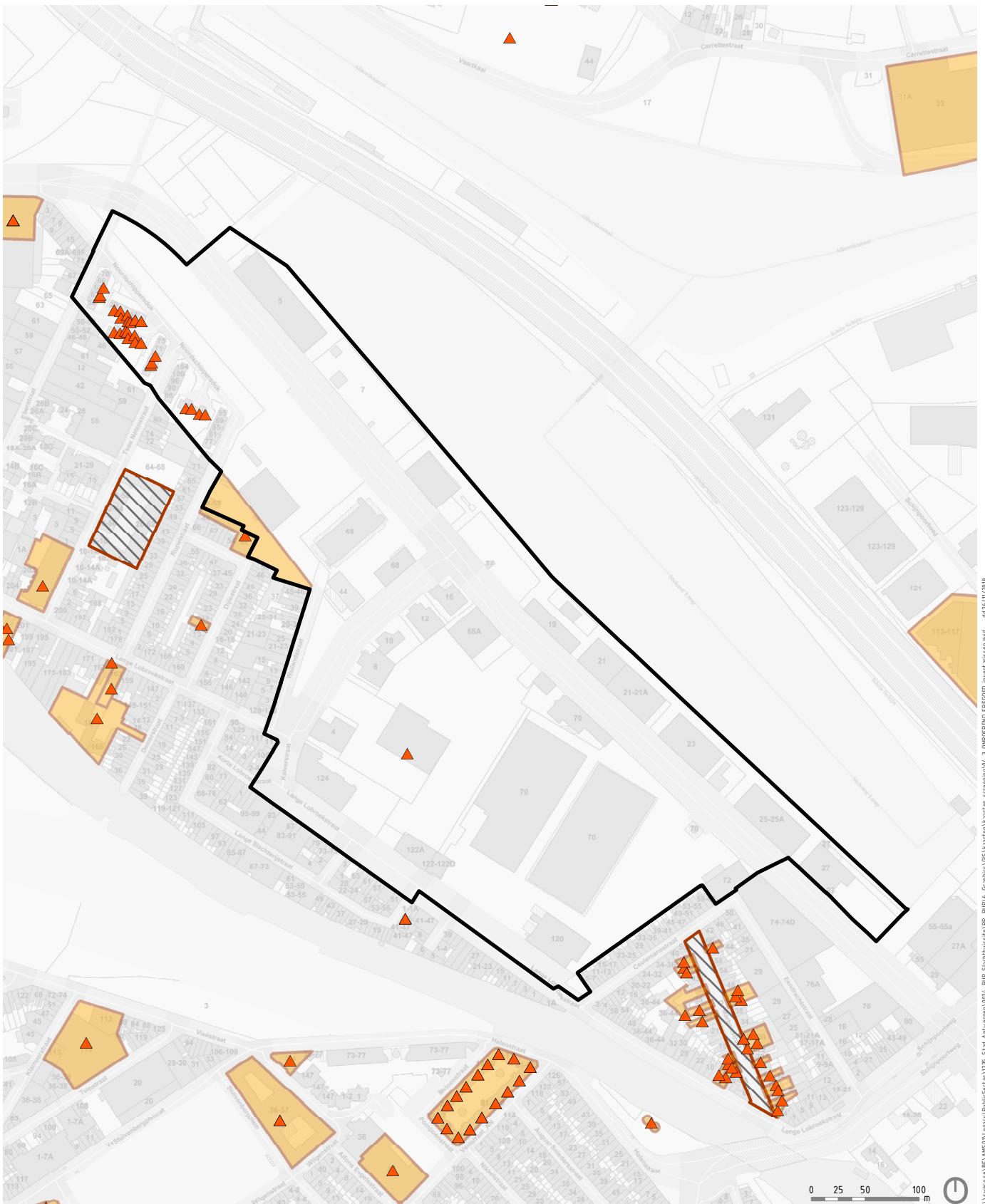
- grens RUP
- monumenten
- cultuurhistorische landschappen
- stads-en dorpsgezichten
- archeologische sites

Omgevingsanalyse

RUP Slachthuissite

Onroerend erfgoed - Beschermingen

\\sweco\be\mstl\legality\public\secter\123-514r_Amwerpen\0024-RUP_Slachthuissite\RP_Graphics\OS-Vaarten\vaarten_schelling\04-2_ONROEREND_ERFGOED_Beschermingen.mxd - dd26/11/2018



Bron: WMS GRB, Onroerend erfgoed 09/2018

grens RUP

vastgestelde inventarissen

- vastgestelde inventaris
- historische tuinen en parken
- houtige beplantingen

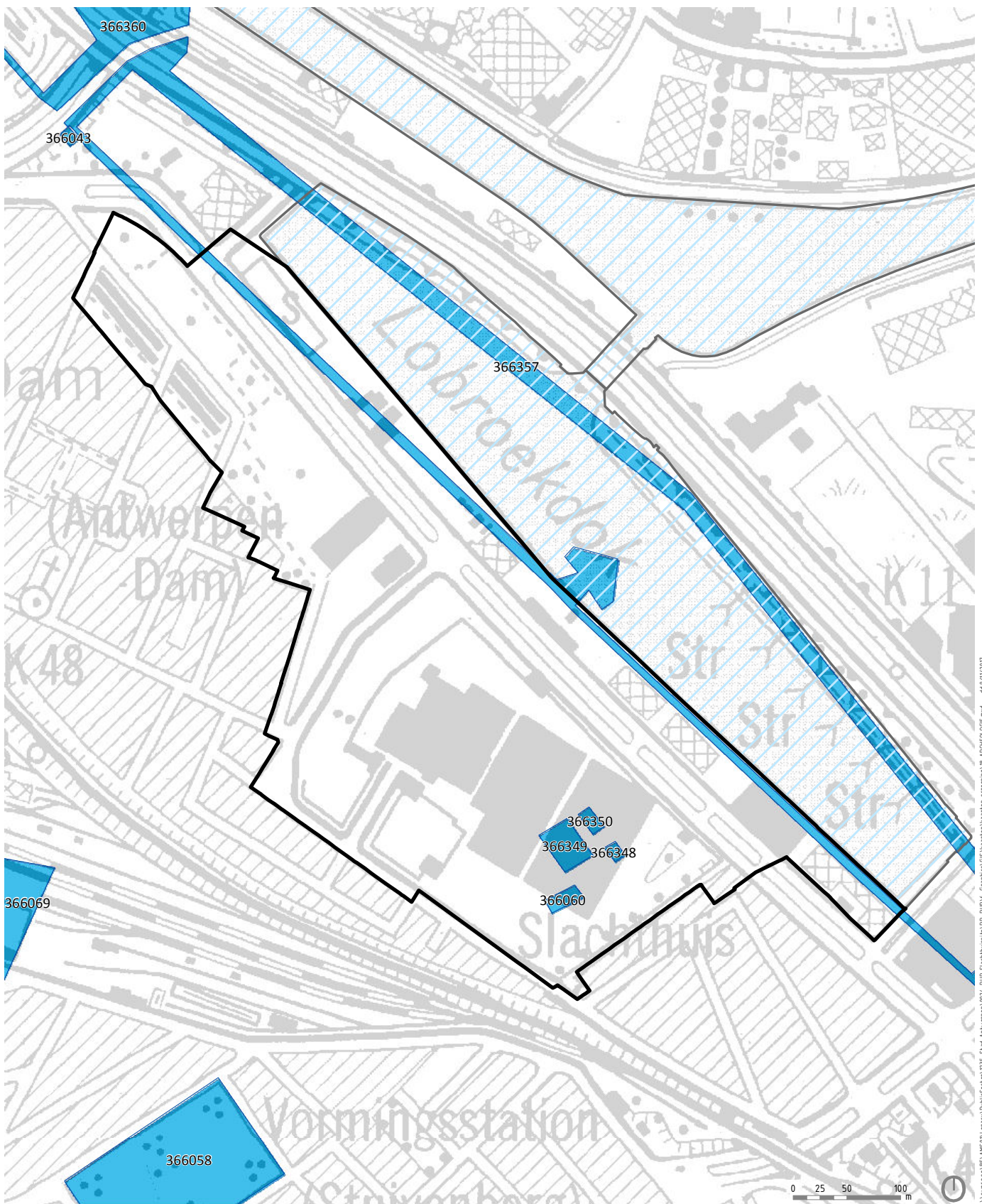
**wetenschappelijke inventarissen
(niet vastgesteld)**

- orgels
- bouwkundig erfgoed - relicten
- bouwkundig erfgoed - gehelen
- historische tuinen en parken
- houtige beplantingen

Omgevingsanalyse

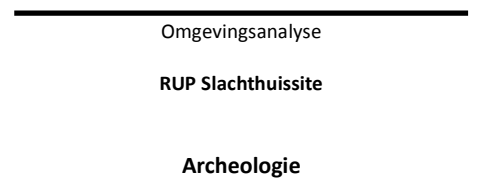
RUP Slachthuisite

Onroerend erfgoed - Inventarissen







Bron: NGI, Topografische kaart, 2008; Onroerend erfgoed 07/2017, CAI 12/2016

- grens RUP
- archeologische onderzoeksgebieden (CAI)
- archeologische sites (beschermd onroerend erfgoed)
- archeologische zones (vastgestelde inventaris onroerend erfgoed)
- archeologische zones (wetenschappelijke inventaris onroerend erfgoed)
- gebieden geen archeologie (onroerend erfgoed)





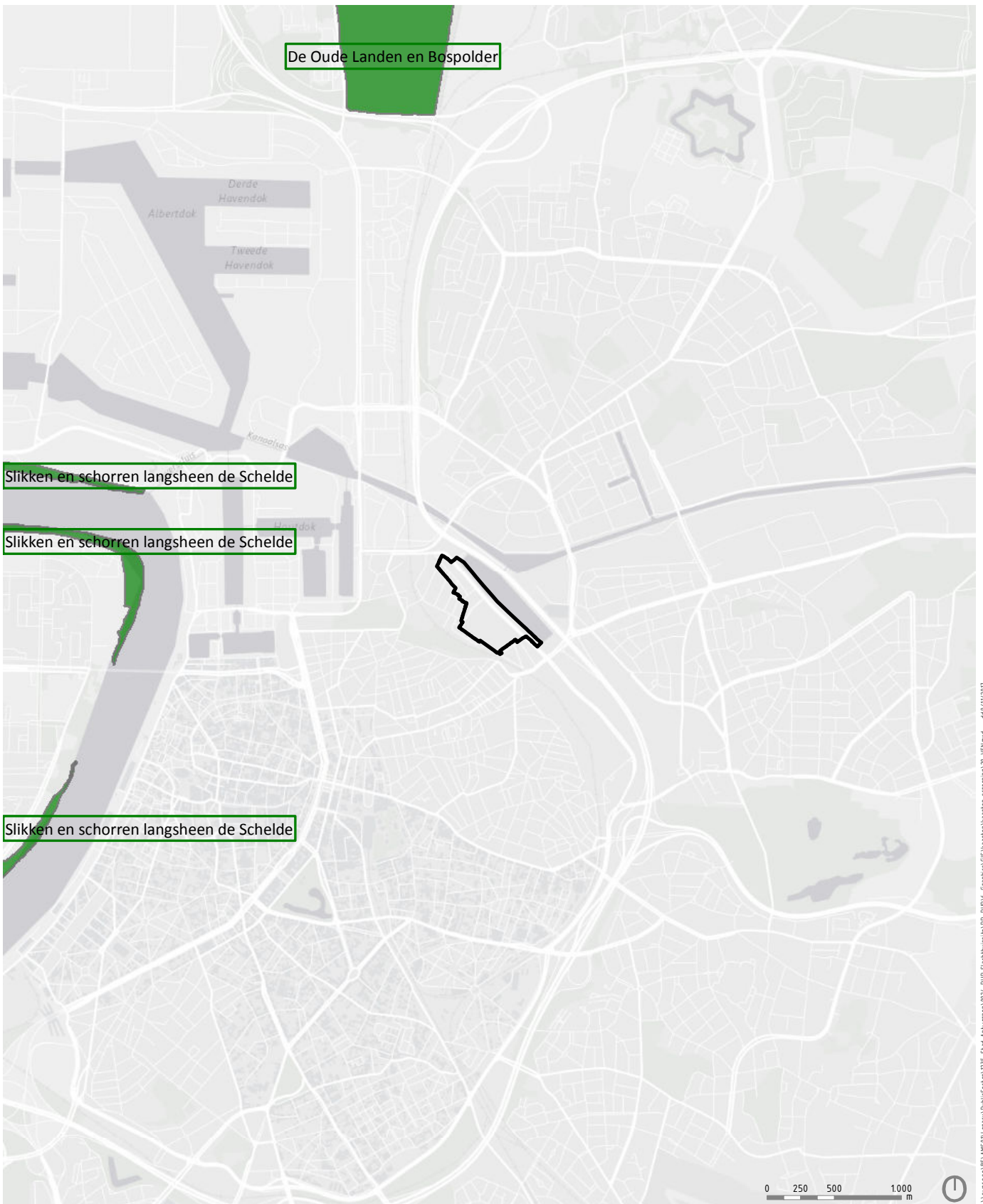
Bron: ESRI, Delorme, NAVTEQ canvas world light gray base; AGIV, Vogelrichtlijngebieden 2006, Habitatrichtlijngebiet 2014, Ramsar 1998

-  grens RUP
-  Habitatrichtlijngebieden
-  Vogelrichtlijngebieden
-  Ramsar

Omgevingsanalyse

RUP Slachthuisite

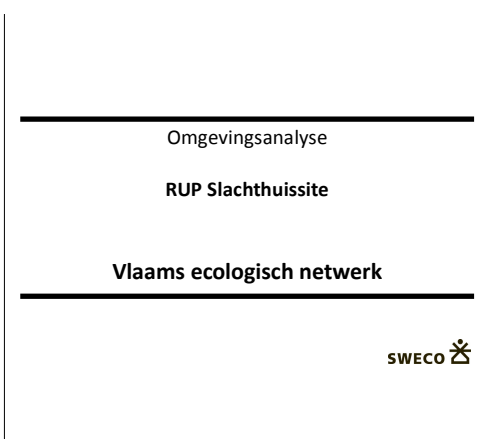
Natura 2000

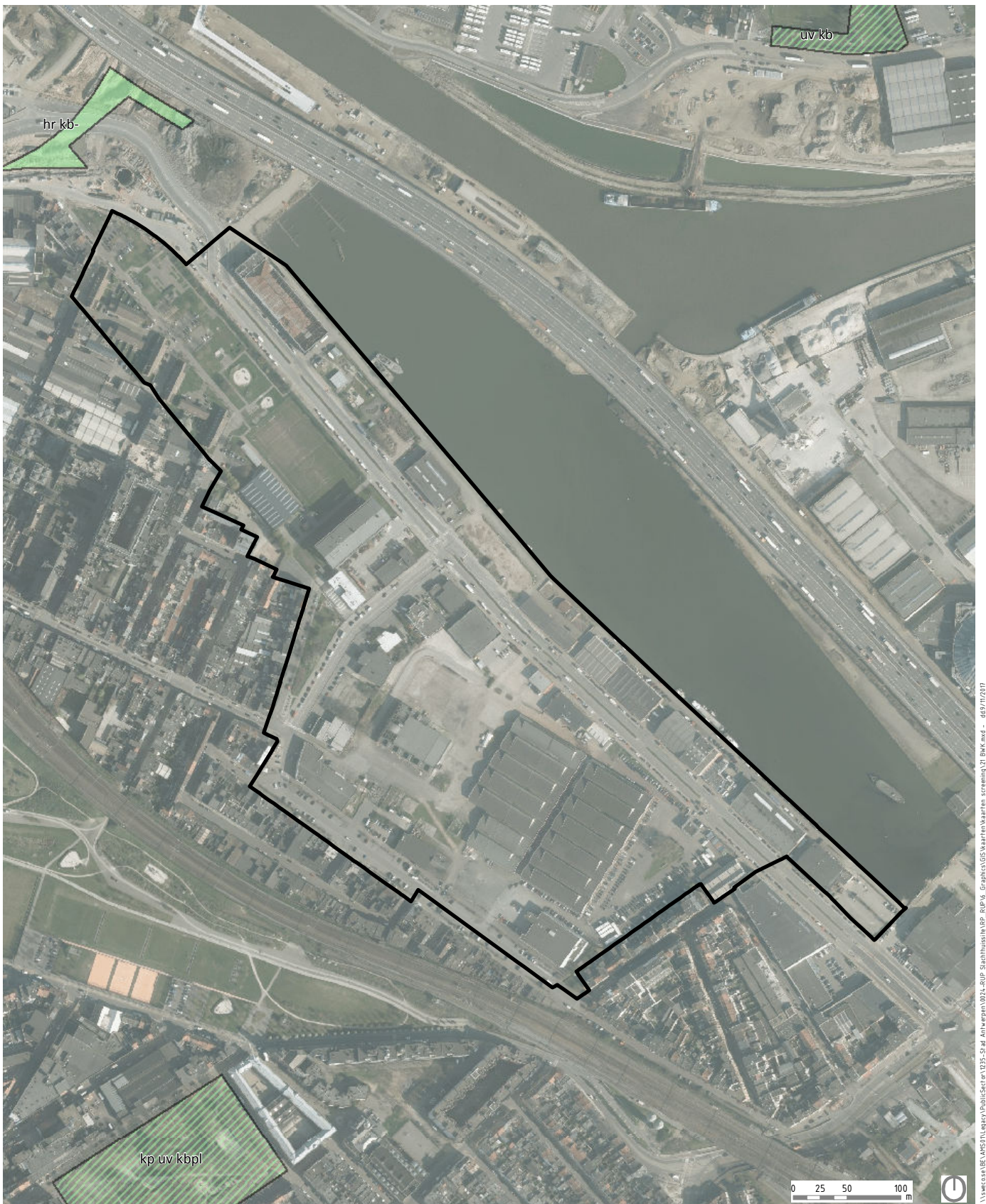


Bron: ESRI, Delorme, NAVTEQ canvas world light gray base; AGIV, afbakening van het VEN (08/13)

\\swece01\workspace\AMST\Legacy\PublicSector\1035-Sluis\Afweging\0024-RUP_Sluis\huisnr\02_RUP_V_Graphics\GIS\Waarten\vaarten_screening\00_VEN\read - d637121017


- grens RUP
- Grote Eenheden Natuur
- Grote Eenheden Natuur in Ontwikkeling
- Natuurverwevingsgebied





Bron: Orthofotomosaïek, middenschalig, winteropnamen, kleur, dd.9/11/2017, Vlaanderen, INBO, BWK versie 2, aug 2016

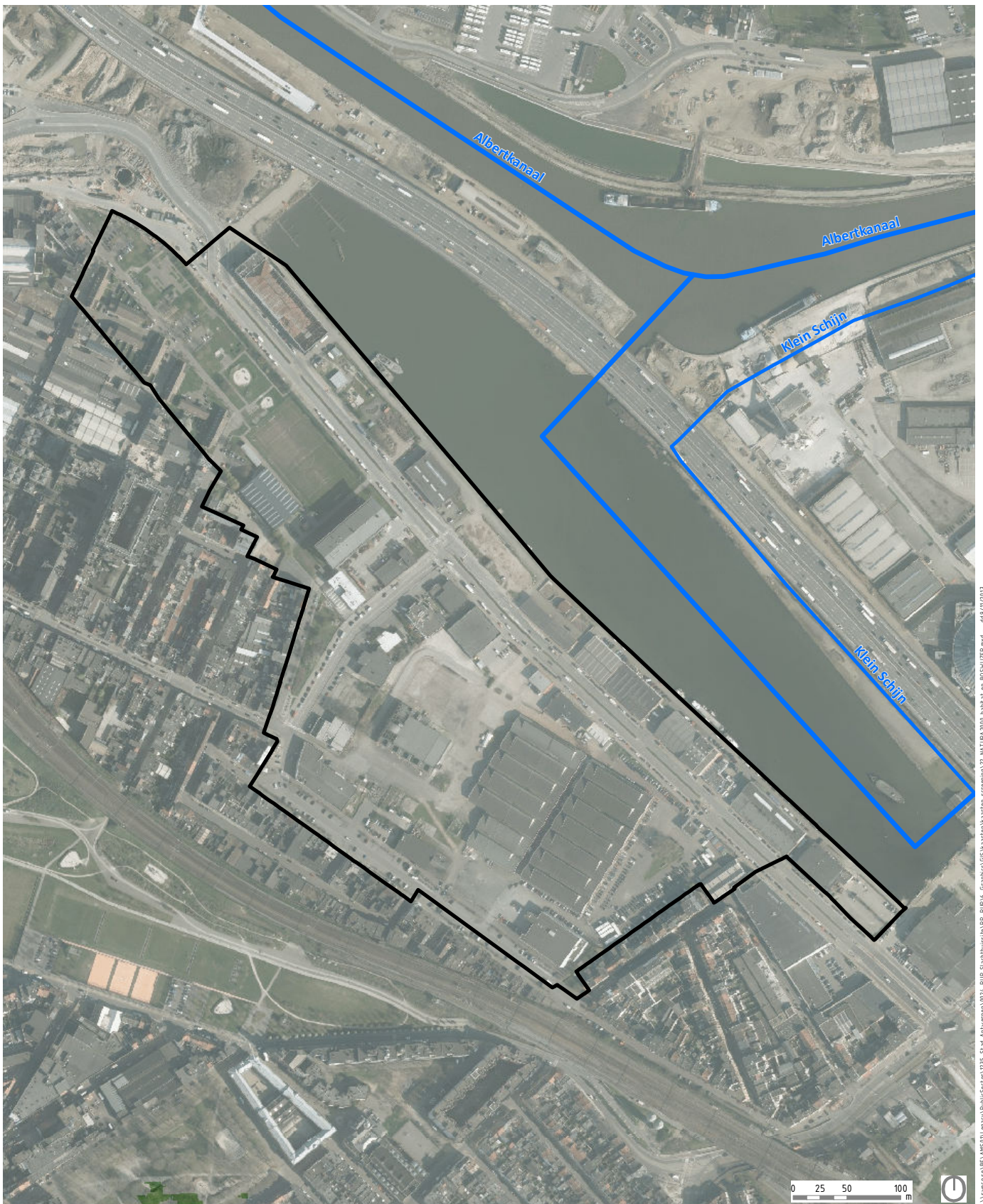
\\swecoss01\GIS\PublicSector\1033-SI\Afhweping\0024-RUP_Slathuissite\GIS\Waardingskaart\screening\21_BWK.mxd - 043/11/2017

 grens RUP

Omgevingsanalyse

RUP Slathuissite

Biologische waarderingskaart



\\sccsase064\pms\IT\Legacy\PublicSector\1024-RUP_Slathuissite\GIS\Maarten\Maarten_screening_22_MAI\04.2000_habitat_en_bos\SWIJZER.med - 4657/17/2017

- grens RUP
- Habitat
- Onzeker habitat
- Deels habitat
- Bos

Omgevingsanalyse

RUP Slathuissite

Natura 2000 habitat en boswijzer
